

Oficio No. MAE-DPPCTCH-2011-0674

Ambato, 01 de junio de 2011

Señor Ingeniero
Víctor Hugo Jácome
**Presidente Ejecutivo
HIDROAGOYAN**
En su Despacho.



UNIDAD DE NEGOCIOS HIDROAGOYAN
SECRETARIA GERENCIAL
RECEPCION


POR: Erika
FECHA: 03-06-11 HORA: 11:19

Referencia Expediente N° 1800460.

De la información proporcionada mediante oficio N° CELEC EP-HAG-GHA-0259-11 recibido el 12 de mayo del 2011, para el Proyecto "CENTRAL HIDROELECTRICA PUCARÁ", Cámara de válvulas, crucero 2, chimenea de equilibrio, salto 1 Morarrumi, salto 2 Coriueto, salto 3 Chachacoma, presa Pisayambo - Provincia de Tungurahua, se concluye que dicho proyecto INTERSECTA con el **PARQUE NACIONAL LLANGANATES**.


Cabe señalar que la información proporcionada está sujeta a verificación de campo, la misma que debe ser coordinada con la Unidad de Calidad Ambiental de esta Dirección

Atentamente,



Miguel Ángel Acuña González
**DIRECTOR PROVINCIAL DE TUNGURAHUA Y REGIONAL PASTAZA,
COTOPAXI, TUNGURAHUA Y CHIMBORAZO (E)**

ns/jb



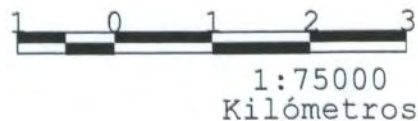
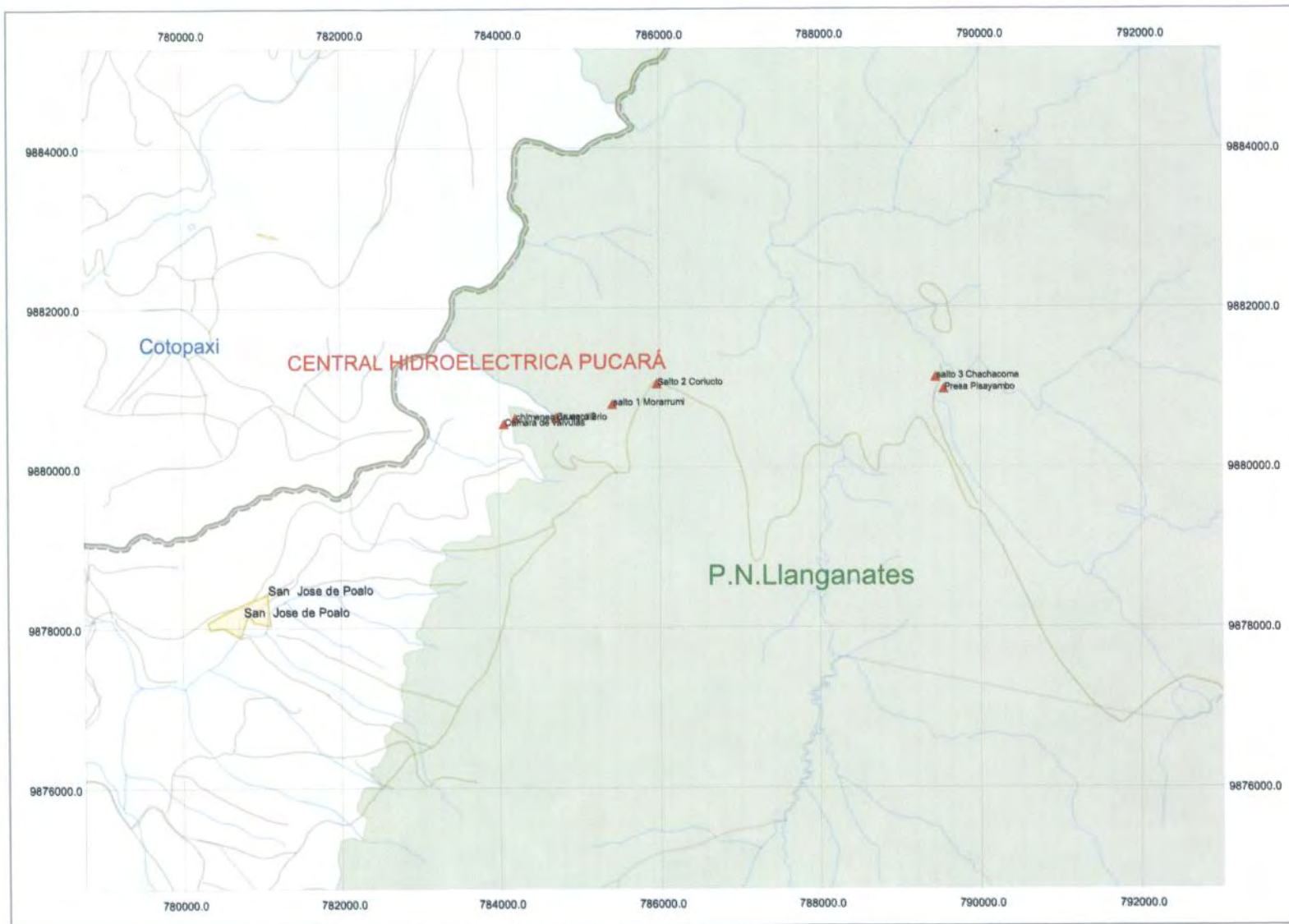
UNIDAD DE NEGOCIOS HIDROAGOYAN
SECRETARIA CENTRAL PUCARA
RECIBIDO

POR: Konue
FECHA: 07-06-2011 HORA: 10h20

GERENCIA DE UNIDAD CELEC HIDROAGOYAN	
<input type="checkbox"/> Autorizado	<input checked="" type="checkbox"/> Informar <u>ce</u>
<input type="checkbox"/> Archivar	<input type="checkbox"/> Atender
<input type="checkbox"/> Revisar	<input type="checkbox"/> Hacer Comu.
<input type="checkbox"/> Preparar Resonista	
SOMILLADO A: <u>Ing. C. Mosca</u>	
DIRECCIONES:	
<u>6-6-11</u>	

C POVEDA
P.F. CONTINUAR
CON LOS TRAMITES
[Signature]
7-VB-11



DIRECCIÓN PROVINCIAL TUNGURAHUA CERTIFICADO DE INTERSECCIÓN



UBICACIÓN GEOGRÁFICA



LEYENDA

	Abcd Central HidroElec. Pucará
	Ríos
	SNAP
	Centros Poblados
	Vías
	División Parroquial
	División Provincial



DATUM

Proyección Universal Transversa de Mercator

WGS-84 Zona 17-SUR

ANÁLISIS DE LA INFORMACIÓN

El proyecto INTERSECTA con el Sistema Nacional de Áreas Protegidas, Bosques Protectores y Patrimonio Forestal del Estado.
INFORMACIÓN SUJETA A VERIFICACION DE CAMPO

FUENTE INFORMACION CARTOGRAFICA

CARTOGRAFIA BASICA	Cartas Topográficas Instituto Geográfico Militar IGM. ESCALA 1 : 250.000
CARTOGRAFIA TEMATICA	Sistema Nacional de Áreas Protegidas, Bosques Protectores y Patrimonio Forestal del Estado MINISTERIO DEL AMBIENTE

REALIZADO POR:
Ing. Juan Baño

FECHA ELABORACIÓN
17 may 2011

**CERTIFICADO DE INTERSECCION PARA EL PROYECTO "CENTRAL
HIDROELECTRICA PUCARÁ", CON EL SISTEMA NACIONAL DE AREAS
PROTEGIDAS BOSQUES PROTECTORES Y PATRIMONIO FORESTAL DEL
ESTADO**

ANTECEDENTES

Con la finalidad de obtener el Certificado de Intersección con el Sistema Nacional de Áreas Protegidas, Bosques Protectores y Patrimonio Forestal del Estado. La Corporación Eléctrica del Ecuador CELEC EP- El Gerente de la Unidad de Negocios Hidro Agoyán - Víctor Hugo Jácome, solicita a esta Cartera de Estado extender el Certificado de Intersección para el Proyecto "CENTRAL HIDROELECTRICA PUCARÁ", Provincia de Tungurahua.

ANALISIS DE LA DOCUMENTACIÓN PRESENTADA.

1. La Corporación Eléctrica del Ecuador CELEC EP- El Gerente de la Unidad de Negocios Hidro Agoyán - Víctor Hugo Jácome , presenta la información del proyecto en coordenadas UTM, las mismas que son:

PUNTOS	COORDENADAS	
	X	Y
Cámara de válvulas	784064	9880521
Crucero 2	784707	9880597
chimenea de equilibrio	784203	9880592
salto 1 Morarrumi	785418	9880773
Salto 2 Coriucto	785968	9881025
salto 3 Chachacoma	789445	9881102
Presa Pisayambo	789541	9880953

DATUM WGS - 84 Zona 17 Sur

2. El Ministerio del Ambiente de acuerdo con los Registros Oficiales de los Limites del Sistema Nacional de Áreas Protegidas, Bosques Protectores y Patrimonio Forestal del Estado, analiza los datos presentados por. La Corporación Eléctrica del Ecuador CELEC EP- El Gerente de la Unidad de Negocios Hidro Agoyán - Víctor Hugo Jácome.
3. Del estudio de la información se obtiene que el Proyecto "CENTRAL HIDROELECTRICA PUCARÁ". INTERSECTA con el PARQUE NACIONAL LLANGANATES



Ministerio
del Ambiente

4. RESULTADOS.

Analizada la solicitud y la documentación presentada por. La Corporación Eléctrica del Ecuador CELEC EP- El Gerente de la Unidad de Negocios Hidro Agoyán - Víctor Hugo Jácome, el Ministerio del Ambiente extiende el presente CERTIFICADO DE INTERSECCIÓN para el Proyecto "CENTRAL HIDROELECTRICA PUCARÁ". Con el Sistema Nacional de Áreas Protegidas, Bosques Protectores y Patrimonio Forestal del Estado, para cuyo efecto se adjunta el mapa de ubicación del mencionado proyecto.

Atentamente.

Ing. Miguel Acuña
DIRECTOR PROVINCIAL TUNGURAHUA (e)

Ing. Juan Baño
TECNICO