

Anexo 15

FOTOS

CONTENIDO

PAGINA

FOTO No. 1.	VIVIENDA FRANJA DE SERVIDUMBRE, parroquia La Troncal, E195. LT MZM	4
FOTO No. 2.	VIVIENDA FRANJA DE SERVIDUMBRE . LT MZM	4
FOTO No. 3.	VIVIENDA FRANJA DE SERVIDUMBRE franja de servidumbre, parroquia Santa Rosa, E090	4
FOTO No. 4.	VIVIENDA FRANJA DE SERVIDUMBRE , Cuenca, Monay, E021	4
FOTO No. 5.	Casa dentro de la franja de Servidumbre, La Trinitaria, E093 y E094. LT PT	4
FOTO No. 6.	Edificación dentro de la franja de servidumbre, San Francisco 1, E003. LT PT	4
FOTO No. 7.	Panorámica, Sector Llavircay, Entre E017 y E018. LT MP	5
FOTO No. 8.	Escuela Eloy Alfaro, Rivera, , En E028A.....	5
FOTO No. 9.	Visita Subestación Chobo	¡Error! Marcador no definido.
FOTO No. 10.	Panorámica,.....	¡Error! Marcador no definido.
FOTO No. 11.	Vivienda dentro franja servidumbre, Parroquia El Triunfo, E224.....	6
FOTO No. 12.	ESTRUCTURA, dentro franja de servidumbre. El Triunfo, E2bre21	6
FOTO No. 13.	Unid. Educ. Dolores Veintimilla de Galindo, parroquia La Troncal, E173	6
FOTO No. 14.	Esc. Educ. Básica " 18 de octubre", parroquia La Troncal, E195	6
FOTO No. 15.	karaoke dentro franja de servidumbre, parroquia Santa Rosa, E181	6
FOTO No. 16.	Iglesia Monte Morial, dentro franja de servidumbre, parroquia El Tambo, E129	6
FOTO No. 17.	Estructura bajo la lt. parroquia Honorato Vásquez, E085	7
FOTO No. 18.	Local del Seguro Campesino dentro franja de servidumbre, parroquia Santa Rosa, E090	7
FOTO No. 19.	casa bajo la línea Sra. SUAREZ, AZOGUES, Llavircay, E021	8
FOTO No. 20.	Panorámica, Cuenca, El Valle, E157	8
FOTO No. 21.	VIVIENDA BAJO LA LT. Cuenca, Monay, E021	8
FOTO No. 22.	Casa bajo la LT, Cuenca, Monay, Entre E154.....	8
FOTO No. 23.	Escuela abandonada, Azuay, Sevilla de Oro, E012	8
FOTO No. 24.	Gallinero propiedad de Lautaro López, Azogues, La Esperanza E102	8
FOTO No. 25.	Casa bajo la línea, Dolores Criollo, Cuenca, Monay, Entre E154 y E155	9
FOTO No. 26.	casa bajo la línea, Cuenca, Nulti, Ayaloma, E142.....	9
FOTO No. 27.	Urbanización La Esperanza Casas Bajo la LT, Azogues, Zhapacal, Entre E100 y E101.....	9
FOTO No. 28.	Panorámica Casa bajo la línea, Cuenca, Monay, Entre E154 y E155	9
FOTO No. 29.	Casa Bajo la LT, Nulti, Entre E142 y E143.....	9
FOTO No. 30.	Casa Bajo la LT, Cuenca, Nulti, Entre E142 y E143.....	9
FOTO No. 31.	Sector bajada de Chanduy.....	10
FOTO No. 32.	Estructura abandonada	10
FOTO No. 33.	Edificación abandonada ubicada entre la líneas de los postes 284 a 283	10
FOTO No. 34.	Sector El Arbolito	10
FOTO No. 35.	Botadero de Basura El Arbolito.....	10
FOTO No. 36.	Plantación de Plátanos	10

FOTO No. 37.	Casa dentro de la franja de Servidumbre E047	11
FOTO No. 38.	Estructura Bajo la LT, E239	11
FOTO No. 39.	Bananera y Empacadora, E047	11
FOTO No. 40.	Camaronera Safariplayas	12
FOTO No. 41.	camaronera Ecuagrup Procalam S.A.	12
FOTO No. 42.	Área lotizada junto a subestación de Posorja.....	12
FOTO No. 43.	Subestación Pascuales Torre 002.....	12
FOTO No. 44.	Barrio San Francisco 2.....	12
FOTO No. 45.	Ingreso a zona poblada.....	12
FOTO No. 46.	Edificaciones dentro de la franja de servidumbre, Vía Perimetral E071	13
FOTO No. 47.	vivienda y tienda dentro de la franja de servidumbre, Valerio estacio, E120	13
FOTO No. 48.	Edificación dentro de la franja de servidumbre, San Francisco 1, E002	13
FOTO No. 49.	Edificación dentro de la franja de servidumbre, San Francisco 1, E003	13
FOTO No. 50.	Casa dentro de la franja de Servidumbre, La Trinitaria, E093 y E094..	13
FOTO No. 51.	Edificación dentro de la franja de servidumbre, Puertas del Sol, E043..	13
FOTO No. 52.	Predio con vivienda junto a FS de E136, Chunchi.	14
FOTO No. 53.	Vivenda deshabitada dentro de FS vano E134-135. Chunchi.....	14
FOTO No. 54.	Casa dentro franja servidumbre El Paraíso, Entre E290 y E291	15
FOTO No. 55.	VIVIENDA DENTRO LT. El Paraíso, Entre E290 y E291	15
FOTO No. 56.	CASA DENTRO LT. Sector Milagro, Entre E279 y E280	15
FOTO No. 57.	casa dentro la línea, Entre E279 y E280	15
FOTO No. 58.	Predio utilizado como patio de retención, Chobo, Las Avispas, E282...	15
FOTO No. 59.	LT atraviesa Escuela Teresa de Calcotalínea, Tarifa, Buijó, Entre E347 y E348	15
FOTO No. 60.	casa bajo la línea, Rivera, Buenos Aires, Entre E020 y E022	16
FOTO No. 61.	casa bajo la línea, Rivera, Buenos Aires, Entre E020 y E022	16
FOTO No. 62.	Construcción proyectada bajo la línea, Pascuales, San Francisco 2 sector alto, 2 Entre E381 y 383	16
FOTO No. 63.	Panorámica, Escuela Eloy Alfaro, Rivera, , En E028A.....	16

TABLAS

CONTENIDO


PAGINA

REGISTRO DE CONSTRUCCIONES Y EDIFICACIONES EN LA FRANJA DE SERVIDUMBRE



17M 685471 9732079
La Troncal
Cañar, La Troncal, Cdlra Sta. Rosa Esc 18 de octubre
27/1/20 11:50

FOTO No. 1. VIVIENDA FRANJA DE SERVIDUMBRE, PARROQUIA LA TRONCAL, E195. LT MZM



17M 704263 9728078
Altitude:1486.6m
Speed:0.0km/h
IN, Sector Lugmas, Igl. Monte Morial BFS, pastor Oscar Bazurto.
31/1/20 9:57

FOTO No. 2. VIVIENDA FRANJA DE SERVIDUMBRE . LT MZM



17M 731499 9719919
Cantón El Tambo
Altitude:2920.0m
Speed:2.0km/h
L ZHORAY, Cañar, El Tambo E68 (090) Sigsihuyayco
29/1/20 10:02

FOTO No. 3. VIVIENDA FRANJA DE SERVIDUMBRE FRANJA DE SERVIDUMBRE, PARROQUIA SANTA ROSA, E090



17M 727356 9678865
Unnamed Road
Cuenca

FOTO No. 4. VIVIENDA FRANJA DE SERVIDUMBRE , CUENCA, MONAY, E021



17M 621090 9751493
Guayaquil
Altitude:29.2m
Speed:0.0km/h
L-PT-098-95-GUAYAS, Trinitaria, Sr. Elvis Muñoz
4/2/20 12:34

FOTO No. 5. CASA DENTRO DE LA FRANJA DE SERVIDUMBRE, LA TRINITARIA, E093 Y E094. LT PT



17M 615920 9773174
Guayaquil
Altitude:67.5m
Speed:0.0km/h
L_PT-1002 Guayas , Coop. San Fco 1, SRA. Evelin Jiménez
3/2/20 15:45

FOTO No. 6. EDIFICACIÓN DENTRO DE LA FRANJA DE SERVIDUMBRE, SAN FRANCISCO 1, E003. LT PT



FOTO No. 7. PANORÁMICA, SECTOR LLAVIRCAY, ENTRE E017 Y E018. LT MP



FOTO No. 8. ESCUELA ELOY ALFARO, RIVERA, EN E028A

LT MOLINO-ZHORAY – MILAGRO



17M 677286 9741637
El Triunfo
ánchez Jurado El Triunfo, E204 (224)
24/1/20 16:05

FOTO No. 9. VIVIENDA DENTRO FRANJA SERVIDUMBRE, PARROQUIA EL TRIUNFO, E224



17M 678085 9740876
nfo, PARR El Triunfo 198 (221) Ing. Darwin Peñafiel motel Nido
25/1/20 11:45

FOTO No. 10. ESTRUCTURA, DENTRO FRANJA DE SERVIDUMBRE. EL TRIUNFO, E2BRE21



17M 685285 9732293
La Troncal
Cañar, La Troncal. Cdla Sta. Rosa UE Dolores Veintimilla.
27/1/20 10:09

FOTO No. 11. UNID. EDUC. DOLORES VEINTIMILLA DE GALINDO, PARROQUIA LA TRONCAL, E173




17M 685471 9732079
La Troncal
Cañar, La Troncal, Cdla Sta. Rosa Esc 18 de octubre
27/1/20 11:50

FOTO No. 12. ESC. EDUC. BÁSICA " 18 DE OCTUBRE", PARROQUIA LA TRONCAL, E195



17M 689437 9727269
La Troncal
y, E158 (181), b Brisas del Río, Sta Rosa, co struc. Bajo la Franja
28/1/20 12:19

FOTO No. 13. KARAOKE DENTRO FRANJA DE SERVIDUMBRE, PARROQUIA SANTA ROSA, E181



17M 704263 9728078
Altitude: 1486.6m
Speed: 0.0km/h
IN, Sector Lugmas, Igl. Monte Morial BFS, pastor Oscar Bazurto.
31/1/20 9:57

FOTO No. 14. IGLESIA MONTE MORIAL, DENTRO FRANJA DE SERVIDUMBRE, PARROQUIA EL TAMBO, E129



17M 732538 9718608
Cañar
Altitude:3079.0m
Speed:2.7km/h
Z, Cañar, GAD CANT Tambo, E63 (85)
30/1/20 10:02

**FOTO No. 15. ESTRUCTURA BAJO LA LT.
PARROQUIA HONORATO VÁSQUEZ, E085**



17M 731499 9719919
Cantón El Tambo
Altitude:2920.0m
Speed:2.0km/h
L ZHORAY, Cañar, El Tambo E68 (090) Sigshuayco
29/1/20 10:02

**FOTO No. 16. LOCAL DEL SEGURO CAMPESINO
DENTRO FRANJA DE SERVIDUMBRE,
PARROQUIA SANTA ROSA, E090**

LT MOLINO-CUENCA



17M 766060 9714466
 Rivera
 Azogues
 Provincia de Cañar
 LT-MC E021 Llavircay casa Sonia Suarez

FOTO No. 17. CASA BAJO LA LÍNEA SRA. SUAREZ, AZOGUES, LLAVIRCAY, E021



17M 726868 9678340
 Avenida Luis Quintuña Arias

FOTO No. 18. PANORÁMICA, CUENCA, EL VALLE, E157



17M 727356 9678865
 Unnamed Road
 Cuenca

FOTO No. 19. VIVIENDA BAJO LA LT. CUENCA, MONAY, E021



17M 707760 9670751

FOTO No. 20. CASA BAJO LA LT, CUENCA, MONAY, ENTRE E154



17M 768874 9715929
 Transversal Austral
 Sevilla de Oro

FOTO No. 21. ESCUELA ABANDONADA, AZUAY, SEVILLA DE ORO, E012



17M 739559 9694921
 Avenida 24 de Mayo
 Azogues
 Provincia de Cañar
 E101 - E102 sector Barrio La Esperanza Lautaro Lopez

FOTO No. 22. GALLINERO PROPIEDAD DE LAUTARO LÓPEZ, AZOGUES, LA ESPERANZA E102



17M 727225 9678727
E154 E155 Monay Carapungo Paccha Casa Sra Dolores Criollo

FOTO No. 23. CASA BAJO LA LÍNEA, DOLORES CRIOLLO, CUENCA, MONAY, ENTRE E154 Y E155



17M 735450 9683024
Unnamed Road
Capullispamba
Cuenca
Azuay
E141 E142 LT MC Nulti Ayaloma Aurelio Tenezaca

FOTO No. 24. CASA BAJO LA LÍNEA, CUENCA, NULTI, AYALOMA, E142



17M 732903 9695173
E101 - E100 sector zhapacal

FOTO No. 25. URBANIZACIÓN LA ESPERANZA CASAS BAJO LA LT, AZOGUES, ZHAPACAL, ENTRE E100 Y E101



17M 727317 9678804
E154 E155 Monay Carapungo Paccha

FOTO No. 26. PANORÁMICA CASA BAJO LA LÍNEA, CUENCA, MONAY, ENTRE E154 Y E155



17M 730128 9682760
Via Nulti
Capullispamba
Cuenca

FOTO No. 27. CASA BAJO LA LT, NULTI, ENTRE E142 Y E143



17M 730173 9682776
Via Nulti
Capullispamba

FOTO No. 28. CASA BAJO LA LT, CUENCA, NULTI, ENTRE E142 Y E143

LT LAS JUNTAS- SANTA ELENA



FOTO No. 29. SECTOR BAJADA DE CHANDUY



FOTO No. 30. ESTRUCTURA ABANDONADA



**FOTO No. 31. EDIFICACIÓN ABANDONADA
UBICADA ENTRE LA LÍNEAS DE LOS POSTES 284
A 283**



FOTO No. 32. SECTOR EL ARBOLITO



**FOTO No. 33. BOTADERO DE BASURA EL
ARBOLITO**



FOTO No. 34. PLANTACIÓN DE PLÁTANOS




FOTO No. 35. CASA DENTRO DE LA FRANJA DE SERVIDUMBRE E047



FOTO No. 36. ESTRUCTURA BAJO LA LT, E239



FOTO No. 37. BANANERA Y EMPACADORA, E047



LT PASCUALES – CHONGÓN – (LAS JUNTAS) – POSORJA



FOTO No. 38. CAMARONERA SAFARIPLAYAS



17M 574235 9708847
Viviendas a lado de la Subestación Posorja

**FOTO No. 39. CAMARONERA ECUAGRUP
PROCALAM S.A.**



17M 616367 9772741
Guayas
TORRE 002 dentro Subestación Pascuales

**FOTO No. 40. ÁREA LOTIZADA JUNTO A
SUBESTACIÓN DE POSORJA**



17M 615859 9772774
Guayas
Barrio en Pascuales

**FOTO No. 41. SUBESTACIÓN PASCUALES
TORRE 002**



17M 616349 9772771
Línea Torres 003

FOTO No. 42. BARRIO SAN FRANCISCO 2

FOTO No. 43. INGRESO A ZONA POBLADA

LT PASCUALES – TRINITARIA



FOTO No. 44. EDIFICACIONES DENTRO DE LA FRANJA DE SERVIDUMBRE, VÍA PERIMETRAL E071



FOTO No. 45. VIVIENDA Y TIENDA DENTRO DE LA FRANJA DE SERVIDUMBRE, VALERIO ESTACIO, E120



FOTO No. 46. EDIFICACIÓN DENTRO DE LA FRANJA DE SERVIDUMBRE, SAN FRANCISCO 1, E002



FOTO No. 47. EDIFICACIÓN DENTRO DE LA FRANJA DE SERVIDUMBRE, SAN FRANCISCO 1, E003



FOTO No. 48. CASA DENTRO DE LA FRANJA DE SERVIDUMBRE, LA TRINITARIA, E093 Y E094



FOTO No. 49. EDIFICACIÓN DENTRO DE LA FRANJA DE SERVIDUMBRE, PUERTAS DEL SOL, E043

LT MOLINO – RIOBAMBA



7M 730251 9747514
Unimarc Road
Chunchi
Provincia de Chimborazo

FOTO No. 50. PREDIO CON VIVIENDA JUNTO A FS DE E136, CHUNCHI.



7M 730204 9747560
Unimarc Road
Chunchi
Provincia de Chimborazo

FOTO No. 51. VIVENDA DESHABITADA DENTRO DE FS VANO E134-135. CHUNCHI.

LT MOLINO – PASCUALES



17M 651351 9762296
 Via a Paraíso
 Paraíso
 Milagro
 Guayas
 LT MP E290-E291 Sr Eduardo Bustamante

**FOTO No. 52. CASA DENTRO FRANJA
 SERVIDUMBRE EL PARAÍSO, ENTRE E290 Y
 E291**



17M 651346 9762297
 LT MP E290-E291 Sr Eduardo Bustamante

**FOTO No. 53. VIVIENDA DENTRO LT. EL
 PARAÍSO, ENTRE E290 Y E291**



17M 655065 9760387
 LT MP E380-E279

**FOTO No. 54. CASA DENTRO LT. SECTOR
 MILAGRO, ENTRE E279 Y E280**



17M 655030 9760396
 LT MP E380-E279 Tania Marlène

**FOTO No. 55. CASA DENTRO LA LÍNEA, ENTRE
 E279 Y E280**



17M 654116 9760542
 Recinto las avispas el Chobo

**FOTO No. 56. PREDIO UTILIZADO COMO PATIO DE
 RETENCIÓN, CHOBO, LAS AVISPAS, E282**



17M 628990 9774575
 Unnamed Road
 Samborondón
 Samborondón
 Guayas

**FOTO No. 57. LT ATRAVIESA ESCUELA TERESA
 DE CALCUTALÍNEA, TARIFA, BUIJÓ, ENTRE
 E347 Y E348**



FOTO No. 58. CASA BAJO LA LÍNEA, RIVERA, BUENOS AIRES, ENTRE E020 Y E022



FOTO No. 59. CASA BAJO LA LÍNEA, RIVERA, BUENOS AIRES, ENTRE E020 Y E022



FOTO No. 60. CONSTRUCCIÓN PROYECTADA BAJO LA LÍNEA, PASCUALES, SAN FRANCISCO 2 SECTOR ALTO, 2 ENTRE E381 Y 383



FOTO No. 61. PANORÁMICA, ESCUELA ELOY ALFARO, RIVERA, , EN E028A

LISTADO DE HALLAZGOS ENCONTRADOS:

TABLA No. 5.1 HALLAZGOS UBICADOS EN LA LT LT MOLINOS – PACUALES

Unidad Administrativa Provincia, Cant, Parroq, Sector	Ubicación del Predio	Coordenada WGS84		Descripción del Hallazgos
		X	Y	
Cañar, Azogues. Rivera, Llavircay	LTMP Entre E015 Y E016	766541	9714841	Existe una edificación bajo la franja de servidumbre, no obstante, el propietario no reside en la propiedad ya más de dos años
Cañar, Azogues. Rivera, Llavircay	LTMP E017	766081	9714739	Existen edificaciones viejas deshabitadas bajo la franja de servidumbre.
Cañar, Azogues. Rivera, Buenos Aires	LTMP Entre E020 Y E022	763981	9715143	Edificaciones que se encuentran bajo la LT y bajo la franja, construyeron a pesar que sabían de la restricción por la presencia de la LT
Cañar, Azogues. Rivera, Buenos Aires	LTMP Entre E020 Y E022	764012	9715132	Edificaciones que se encuentran bajo la LT dentro de la franja de servidumbre
Cañar, Azogues. Rivera, Buenos Aires	LTMP E022	763655	9715257	Edificación bajo la LT. Existe ruido muy fuerte y se nota la presencia de ganchos para templar pues los cables se hallan muy cerca del techo de la casa.
Cañar, Azogues. Rivera, Buenos Aires	LTMP Entre E022 Y E023	763136	9715433	Una pequeña parte de la casa se encuentra dentro de la franja de servidumbre.
Cañar, Azogues. Rivera, Buenos Aires	LTMP Entre E024 Y E025	762873	9715484	Existe una casa que se encuentra bajo la franja de servidumbre. Existe también ruido, pero cuando hay lluvias fuertes.
Cañar, Azogues. Rivera, Centro	LTMP Entre E026 Y E028	760933	9714959	Existe una casa que se encuentra al límite de la franja de servidumbre. Esta casa se encuentra abandonada.
Cañar, Azogues. Rivera, Centro	LTMP E028A	760819	9714881	En el lugar existe una escuela que está al límite de la franja de servidumbre la torre se encuentra en la parte posterior de la escuela, si bien existe un cerramiento la torre es de fácil acceso a los estudiantes.
Cañar, Cañar, General Morales, Zhical Alto	LTMP Entre E112 y E113	724189	9734915	Existen dos casas que se encuentran bajo la LT.
Cañar, Cañar, General Morales, Zhical	LTMP Entre E114 y E115	723650	9735087	Existe una construcción que sirve como vivienda de animales menores como “cuyes”, no es utilizada como vivienda
Guayas, Milagro, Chobo, El Progreso	LTMP Entre E273 y E274	653597	9725845	Existe una vivienda que se encuentra en el límite de la franja de servidumbre.
Guayas, Milagro, Chobo, Tanya Marlene	LTMP Entre E279 y E280	655033	9760396	Casa se encuentra bajo la LT
Guayas, Milagro, Chobo, Las Avispas	LTMP Entre E282 y E283	653927	9760571	Existe una edificación bajo la LT que es utilizada como vulcanizadora.

Unidad Administrativa Provincia, Cant, Parroq, Sector	Ubicación del Predio	Coordenada WGS84		Descripción del Hallazgos
		X	Y	
Guayas, Milagro, Chobo, El Paraíso	LTMP Entre E290 y E291	651356	9762297	Existe edificación que no se encuentran bajo la LT, lo que parece ser una vivienda es tan solo un techado
Guayas, Samborondón	LTMP Entre E348 Y E349	628908	9774609	Existe una pequeña edificación utilizada como comedor bajo la LT. En el sector si reportan muerte de aves especialmente en la cercanía de las torres
Guayas, Samborondón	LTMP Entre E348 Y E349	629025	9774566	En este caso la LT atraviesa una sección de la Escuela, pasa por el patio central un aula y la dirección de la escuela.
Guayas, Samborondón, Tarifa	LTMP E349	766657	9714790	Existe una pequeña construcción que es usada como vulcanizadora, esta se encuentra bajo la LT.
Guayas, Guayaquil, Pascuales, La Germania	LTMP E379	617416	9773927	No se puede apreciar con claridad, pero existe un galpón que podría estar bajo la LT. Este Galpón se encuentra dentro de la penitenciaría por lo que no se pudo hacer su inspección en el interior
Guayas, Guayaquil, Pascuales, San Francisco 2	LTMP Entre E381 Y E383	616758	9773257	Existe construcción de caña utilizada como vivienda que se encuentra bajo la LT. Se observa en el momento de las entrevistas que se realizan quema de basura bajo la línea
Guayas, Guayaquil, Pascuales, San Francisco 2	LTMP Entre E381 Y E383	616775	9773266	Existe construcción de caña utilizada como vivienda que se encuentra bajo la LT.
Guayas, Guayaquil, Pascuales, San Francisco 2	LTMP Entre E381 Y E383	616756	9773256	Existe construcción de caña utilizada como vivienda que se encuentra bajo la LT.
Guayas, Guayaquil, Pascuales, San Francisco 2	LTMP Entre E381 Y E383	616741	9773249	Existe construcción de caña utilizada como vivienda que se encuentra bajo la LT.
Guayas, Guayaquil, Pascuales, San Francisco 2	LTMP Entre E381 Y E383	616735	9773245	Existe construcción de caña utilizada como vivienda que se encuentra bajo la LT.
Guayas, Guayaquil, Pascuales, San Francisco 2	LTMP Entre E381 Y E383	616721	9773254	Existe construcción de caña utilizada como vivienda que se encuentra bajo la LT.
Guayas, Guayaquil, Pascuales, San Francisco 2	LTMP Entre E381 Y E383	616858	9773321	Existe construcción de caña utilizada como vivienda que se encuentra bajo la LT.

TABLA No. 5.2 HALLAZGOS LT MOLINOS – PACUALES

Unidad Administrativa Provincia, Cant, Parroq, Sector	Ubicación del Predio	Coordenada WGS84		Descripción del problema
		X	Y	
Guayas;Milagro;Roberto Astudillo	E263 - E264, Venecia de Chimbo	665552	9752792	De 4 casas pequeñas que posee (150 m2), una de ellas esta bajo la franja de servidumbre, no conoce restricciones, pide capacitación
Guayas;El Triunfo;El Triunfo	E226 - E227, Cdla. Aníbal Zea, Sector 2	676285	9742470	Vivenda de 54 m2 de caña guadúa en franja de servidumbre, desconoce que hayan restricciones
Guayas;El Triunfo;El Triunfo	E224, Marcelino Maridueña	677273	9741649	2 viviendas 40 m2 en franja de servidumbre, desconoce restricciones
Cañar, La Troncal, La Troncal	E195 comunidad Aztra Tercera Etapa	685474	9732077	Unidad Educativa 18 de Octubre del Ministerio de Educación contruida más de 30 años dentro de franja de servidumbre.
Cañar, La Troncal, La Troncal	E195 - E196, ciudad La Troncal	685259	9732287	Unidad Educativa Dolores Veintimilla de Galindo del Ministerio de Educación construida dentro de franja de servidumbre.
Cañar;Azogues;Rivera	E014 - E015, Llavircay	766040	9714450	Vivienda se encuentra bajo LT.

Elaborado: Charlieg Ingeniería y Remediación Cía. Ltda., 2020

TABLA No. 5.3 HALLAZGOS LT MOLINO-RIOBAMBA-TOTORAS

Unidad Administrativa Provincia, Cant, Parroq, Sector	Ubicación del Predio	Coordenada WGS84		Descripción del problema
		X	Y	
Chimborazo;Riobamba; Flores	E257-E258, Via Flores-Cebadas	758120	9798393	Vivienda de 36 m2 dentro de franja de servidumbre, desconoce que existan restricciones en la franja
Chimborazo;Riobamba; Lican	E295, Av Ecuador	757113	9816314	Vivienda en construcción dentro de franja de servidumbre, cree que restricción es estar apartada 30 m de la torre o poste, que se le informe si puede o no construir
Chimborazo;Guano;Santa Lucia De Tembo	E320-E321, Via Tambo-Josefina	755349	9826744	3 viviendas en la franja de servidumbre (250 m2), dice que si conoce de restricciones, que se acerquen de CELEC para hablar con la comunidad
Tungurahua;Cevallos; Cevallos	E378, Via Cevallos-Pelileo	766326	9850948	Vivienda dentro de franja de servidumbre, desconoce de restricciones en franja, dice que atrae los rayos cuando llueve, la gente bota basura en la franja

Elaborado: Charlieg Ingeniería y Remediación Cía. Ltda., 2020

TABLA No. 5.4 HALLAZGOS LT MOLINO-CUENCA

Unidad Administrativa Provincia, Cant, Parroq, Sector	Ubicación del Predio	Coordenada WGS84		Descripción del Hallazgo
		X	Y	
Cañar, Azogues, Rivera, Llavircay	LTMC E019	766657	9714790	Construcción de madera que la usa como vivienda y se encuentra bajo la LT.
Cañar, Azogues, Rivera, Llavircay	LTMC E021	766040	9714450	Su vivienda se encuentra bajo la encuentra bajo la LT.
Cañar, Azogues, Rivera, Llavircay	LTMC E024	764721	9714380	Su vivienda se encuentra bajo la franja de servidumbre
Cañar, Azogues, Pindilig, Centro	LTMC E042 y E043	757777	9709835	Su vivienda se encuentra bajo la LT.
Cañar, Azogues, Pindilig, Centro	LTMC E042 y E043	757562	9709575	Existe una vivienda que se encuentra bajo la LT.
Cañar, Azogues, Pindilig, Centro	LTMC E042 y E043	757667	9709715	Se constata que una parte de la edificación del centro de salud se encuentra bajo la LT.
Cañar, Azogues, Taday, Santa Teresita	LTMC Entre E047 y E048	756307	9708059	Vivienda está en construcción y se encuentra al borde de la franja de servidumbre.
Cañar, Azogues, Luis Cordero, La Calera	LTMC Entre E098 y E099	740890	9695988	Su vivienda se encuentra bajo la LT.
Cañar, Azogues, Azogues, La Esperanza Zhapacal	LTMC Entre E100 y E101	739884	9695183	Se constata que una parte de la vivienda se encuentra Bajo la LT.
Cañar, Azogues, Azogues, La Esperanza Zhapacal	LTMC Entre E100 y E101	739899	9695190	Conjunto habitacional La Esperanza. La vivienda se encuentra bajo la franja de servidumbre.
Cañar, Azogues, Azogues, La Esperanza Zhapacal	LTMC Entre E101 y E102	739666	9694994	La vivienda se encuentra bajo la franja de servidumbre. Construcción de tres pisos.
Cañar, Azogues, Luis Cordero, Chabay Alto	LTMC Entre E106 y E107	738230	9693538	Vivienda se encuentra bajo la franja de servidumbre.
Cañar, Azogues, Luis Javier Loyola, La Dolorosa Rumi Urco	LTMC Entre E112 y E113	737254	9691745	Existe una pequeña construcción bajo la línea, no obstante, esa construcción es utilizada como una tienda que abre esporádicamente.
Cañar, Azogues, Luis Javier Loyola, La Dolorosa Rumi Urco	LTMC Entre E112 y E113	737254	9691740	Existe una vivienda cuya parte trasera de la casa queda al límite de la franja de servidumbre.
Cañar, Azogues, Luis Javier Loyola, La Dolorosa Rumi Urco	LTMC Entre E113 y E114	737058	9691401	Existe una pequeña construcción de madera que es utilizada para vivienda de animales menores y almacenamiento de herramientas.
Cañar, Azogues, Azogues, Zhullin	LTMC Entre E124 y E126	735035	9687994	Conjunto Ciudadela La Bugambilla dos viviendas se encuentran bajo la línea de transmisión. En esta zona de riesgo geológico

Unidad Administrativa Provincia, Cant, Parroq, Sector	Ubicación del Predio	Coordenada WGS84		Descripción del Hallazgo
		X	Y	
Azuay, Cuenca, Llacao, Chaullabamba Ciudad Jardín	LTMC Entre E132 y E133	733225	9685358	Conjunto Ciudad Jardín, Existe una vivienda la cual se encuentra parcialmente bajo la línea de transmisión.
Azuay, Cuenca, Llacao, Chaullabamba Ciudad Jardín	LTMC Entre E132 y E133	733212	9685350	Conjunto Ciudad Jardín, la vivienda se encuentra parcialmente bajo la franja de servidumbre.
Azuay, Cuenca, Llacao, Chaullabamba	LTMC Entre E132 y E133	733083	9685293	Esta edificación pertenece a una bodega de repuestos automotrices de la Importadora Rolo Ortiz.
Azuay, Cuenca, Nulti, Centro de Nulti	LTMC Entre E142 y E143	730204	9682829	Existe una vivienda que se encuentra bajo la LT.
Azuay, Cuenca, Nulti, Centro de Nulti	LTMC Entre E142 y E143	730200	9682828	Existe una vivienda que se encuentra bajo la LT
Azuay, Cuenca, Nulti, Centro de Nulti	LTMC Entre E142 y E143	730174	9682826	Existe una vivienda que se encuentra bajo la LT.
Azuay, Cuenca, Nulti, Centro de Nulti	LTMC Entre E142 y E143	730165	9682789	Existe una vivienda que se encuentra bajo la LT. Existe resistencia con el tema eléctrico
Azuay, Cuenca, Nulti, Centro de Nulti	LTMC Entre E142 y E143	730125	9682758	Existe una vivienda que se encuentra bajo la LT. Existe resistencia con el tema eléctrico.
Azuay, Cuenca, Paccha, Cuatro Esquinas	LTMC Entre E147 y E148	728766	9681123	La vivienda se encuentra bajo la LT y en la parte posterior tiene un taller metal mecánico.
Azuay, Cuenca, Paccha, Cuatro Esquinas	LTMC Entre E147 y E148	728773	9681128	La vivienda se encuentra bajo la LT.
Azuay, Cuenca, Paccha, Santa Anita	LTMC Entre E154 y E155	727365	9678882	La construcción es de madera y es utilizada como bodega de casa, más no como vivienda.
Azuay, Cuenca, Paccha, Santa Anita	LTMC Entre E154 y E155	727275	9678773	La vivienda se encuentra bajo la LT.
Azuay, Cuenca, Paccha, Santa Anita	LTMC Entre E154 y E155	727290	9678780	La vivienda se encuentra bajo la LT.
Azuay, Cuenca, Paccha, Santa Anita	LTMC Entre E154 y E155	727250	9678671	La vivienda se encuentra bajo la LT.
Azuay, Cuenca, El Valle, Monay Carapungo	LTMC E155	727179	9678572	La vivienda se encuentra fuera de la franja de servidumbre

Elaborado: Charlieg Ingeniería y Remediación Cía. Ltda., 2020

TABLA No. 5.5 HALLAZGOS LT MILAGRO- SAN IDELFONSO –MACHALA

Unidad Administrativa Provincia, Cant, Parroq, Sector	Ubicación del Predio	Coordenada WGS84		Descripción del Hallazgo
		X	Y	
El Oro; El Guabo; Río Bonito	E497-E498, Recinto 5 de agosto	636339	9655932	Vivienda de 72 m2 dentro de la franja de servidumbre.
El Oro, el Guabo, El Guabo	E554 (097), Comunidad La Gloria	632427	9644185	Edificaciones de Bananera y empacadora, se encuentran bajo la franja de servidumbre.

Elaborado: Charlieg Ingeniería y Remediación Cía. Ltda., 2020