



***ESTUDIO DE IMPACTO AMBIENTAL EXPOST DEL
SISTEMA DE TRANSMISIÓN CONFORMADO POR LAS L/T***

***MOLINO – PASCUALES, MOLINO – ZHORAY – MILAGRO,
MOLINO – RIOBAMBA – TOTORAS, PASCUALES – TRINITARIA
A 230 kV Y PASCUALES – CHONGÓN – (LAS JUNTAS) –
POSORJA - (LAS JUNTAS) – SANTA ELENA, MOLINO – CUENCA
Y MILAGRO – SAN IDELFONSO – MACHALA A 138 kV***

INFORME BASE

ANEXO 5.F.1

REGISTRO FOTOGRÁFICO SOCIAL



CONTENIDO**PAGINA**

FOTO No. 1.	Unid. Educ. Dolores Veintimilla de Galindo, parroquia La Troncal, E173	1
FOTO No. 2.	Esc. Educ. Básica " 18 de octubre", parroquia La Troncal, E195.....	1
FOTO No. 3.	base de la torre esta en deslizamiento, parroquia El Tambo, E152.....	1
FOTO No. 4.	Iglesia Monte Morial, dentro franja de servidumbre, parroquia El Tambo, E129.....	1
FOTO No. 5.	karaoke dentro franja de servidumbre, parroquia Santa Rosa, E181.....	2
FOTO No. 6.	Local del Seguro Campesino dentro franja de servidumbre, parroquia Santa Rosa, E090.....	2
FOTO No. 7.	Propiedad del señor Segundo Morocho, parroquia Honorato Vásquez, E085.....	2
FOTO No. 8.	Entrevista con el Propietario Manuel Guachichulca, Cuenca, El Valle E157.....	3
FOTO No. 9.	Panorámica, Cuenca, El Valle, E157.....	3
FOTO No. 10.	Entrevista con propietario Washington Jaramillo, Cuenca, Paccha, E147 y E148.....	3
FOTO No. 11.	Panorámica, casa y taller Sr. Jaramillo, Cuenca, El Valle, E147 y E148..	3
FOTO No. 12.	Entrevista hijo propietaria Sonia Suarez, Azogues, Llavircay, E021.....	3
FOTO No. 13.	Panorámica, casa bajo la línea Sra. SUAREZ, AZOGUES, Llavircay, E021.....	3
FOTO No. 14.	Visita Junta Parroquial de Nulti.....	4
FOTO No. 15.	Entrevista personal técnico de Junta Parroquial de Nulti.....	4
FOTO No. 16.	Panorámica, Cuenca, Monay, E021.....	4
FOTO No. 17.	Entrevista propietaria Dolores Criollo, Cuenca, Monay, Entre E154.....	4
FOTO No. 18.	Panorámica, escuela abandonada, Azuay, Sevilla de Oro, E012.....	4
FOTO No. 19.	Panorámica, Casa fuera de la LT, Azogues, Llavircay, Entre E021 y E022	4
FOTO No. 20.	Entrevista propietario Lautaro López, Azogues, La Esperanza E102.....	5
FOTO No. 21.	Gallinero propiedad de Lautaro López, Azogues, La Esperanza E102.....	5
FOTO No. 22.	Entrevista Arrendataria Casas bajo la línea, Azogues, La Esperanza, Entre E124 y E126.....	5
FOTO No. 23.	Panorámica Propiedad de Pablo Veintimilla, Azogues, La Esperanza, Entre E124 y E126.....	5
FOTO No. 24.	Entrevista Propietario Aurelio Tenezaca, Cuenca, Nulti, Entre E141 y E142.....	5
FOTO No. 25.	Panorámica casa bajo la línea Aurelio Tenezaca, Cuenca, Nulti, Ayalama, E142 problema de estabilidad.....	5
FOTO No. 26.	Entrevista Propietaria Casa bajo la línea, Dolores Criollo, Cuenca, Monay, Entre E154 y E155.....	6
FOTO No. 27.	Panorámica Casa bajo la línea, Cuenca, Monay, Entre E154 y E155.....	6
FOTO No. 28.	Entrevista Esposo Propietaria Casa proyectada, María Tráncito Buri, Azogues, Taday, E047.....	6

FOTO No. 29.	Panorámica predio, María Tránsito Buri, Azogues, Taday, E047	6
FOTO No. 30.	Entrevista Propietaria Casa Bajo la LT, Edwin Urgiles, Azogues, Zhapacal, Entre E100 y E101.....	6
FOTO No. 31.	Urbanización La Esperanza Casas Bajo la LT, Azogues, Zhapacal, Entre E100 y E101	6
FOTO No. 32.	Casa Bajo la LT, Sr. Paredes, Cuenca, Nulti, Entre E142 y E143	7
FOTO No. 33.	Casa Bajo la LT, Marcelo Lucero, Cuenca, Nulti, Entre E142 y E143.....	7
FOTO No. 34.	Sector Poblado 12 de Octubre.....	7
FOTO No. 35.	Postes del sistema Las Juntas.....	7
FOTO No. 36.	Señalizaciones empleadas por CELEC.....	7
FOTO No. 37.	Estructura abandonada.....	7
FOTO No. 38.	Espacios grandes identificados con números de catastros.....	8
FOTO No. 39.	Espacios grandes identificados con números de catastros.....	8
FOTO No. 40.	Edificación abandonada ubicada entre la líneas de los postes 284 a 283 ..	8
FOTO No. 41.	Sector El Arbolito.....	8
FOTO No. 42.	Botadero de Basura El Arbolito	8
FOTO No. 43.	Sector Simón Bolívar.....	8
FOTO No. 44.	Plantación de Plátanos propietaria Martha Ruiz	9
FOTO No. 45.	Sector Bajada de Chanduy	9
FOTO No. 46.	Entrevista Mercedes Barbotó, E296	10
FOTO No. 47.	Estructura tipo Night Club Propietario Enrique Ortega Pazzo, E239 ...	10
FOTO No. 48.	Propietario Pedro Fuentes Ruiz, Bananera y Empacadora, E047	10
FOTO No. 49.	Propietario Luis José Loja, Casa dentro de la franja de Servidumbre E047	10
FOTO No. 50.	Entrevista María León Gutiérrez, Nueva Esperanza, E446	10
FOTO No. 51.	Sector Los Pocitos	11
FOTO No. 52.	Líneas de transmisión que pasan por el sector	11
FOTO No. 53.	Camaronera Safariplayas	11
FOTO No. 54.	camaronera Ecuagrup Procalam S.A.	11
FOTO No. 55.	Área lotizada junto a subestación de Posorja.....	11
FOTO No. 56.	Subestación Pascuales Torre 002	11
FOTO No. 57.	Barrio San Francisco 2.....	12
FOTO No. 58.	Ingreso a zona poblada	12
FOTO No. 59.	Sector Pascuales	12
FOTO No. 60.	Entrevistas Liseth Morá, Edificaciones dentro de la franja de servidumbre, Vía Perimetral E071	13
FOTO No. 61.	Entrevistas Henry Pacheco, vivienda y tienda dentro de la franja de servidumbre, Valerio estacio, E120.....	13
FOTO No. 62.	Entrevistas Ingrid Posligua Ponce, Edificación dentro de la franja de servidumbre, San Francisco 1, E002	13
FOTO No. 63.	Entrevistas Evelin Jiménez Macías, Edificación dentro de la franja de servidumbre, San Francisco 1, E003	13
FOTO No. 64.	Entrevista Elvis Antonio Muñoz, Casa dentro de la franja de Servidumbre, La Trinitaria, E093 y E094.....	13
FOTO No. 65.	Entrevistas Amparo Zambrano, Edificación dentro de la franja de servidumbre, Puertas del Sol, E043.....	13

FOTO No. 66.	Entrevista, con Dr. César Dávalos, Ab. de Asentamientos humanos, GADM Riobamba.	14
FOTO No. 67.	Panorámica GADM de Ambato.	14
FOTO No. 68.	Gad Municipal de Mocha.....	14
FOTO No. 69.	Entrevista Jefe de Avalúos Arq. Mónica Guevara, GADM Colta.	14
FOTO No. 70.	GADM Guamote.	14
FOTO No. 71.	Panorámica GADM Guamote.....	14
FOTO No. 72.	Entrevista con Ing. Blanca Shinin, Dir. Planificación, GADPR Comput.	15
FOTO No. 73.	Panorámica GADPR Llagos.	15
FOTO No. 74.	GADP Sibambe, cantón Alausí.....	15
FOTO No. 75.	Entrevista GADP Huigra.	15
FOTO No. 76.	Entrevista, Director Avalúos y Catastros, Tixán.....	15
FOTO No. 77.	Entrevista, Panorámica C. Salud de Tixán.....	15
FOTO No. 78.	Entrevista Ing. Freddy Guamán, PDOT, GADP Columbe.....	16
FOTO No. 79.	GADPR Licán.	16
FOTO No. 80.	GADM cantón Guano.....	16
FOTO No. 81.	GADPR San Andrés.	16
FOTO No. 82.	GADPR San Isidro de Patalú, cantón Guano.....	16
FOTO No. 83.	GADPR Totoras, cantón Ambato.....	16
FOTO No. 84.	Entrevista Ing. Edwin Pérez, Tec. GAD Montalvo.....	17
FOTO No. 85.	Entrevista Pres. GADP Pinguilí.	17
FOTO No. 86.	Tenencia Política, Yanayacu, cantón Quero.	17
FOTO No. 87.	Entrevista Dir. Avalúos y Catastros, GADM Chunchi.022.....	17
FOTO No. 88.	Entrevista GADP Cacha.	17
FOTO No. 89.	GADP San Luis.	17
FOTO No. 90.	Visita GADP Punín.	18
FOTO No. 91.	GADM Chunchi.	18
FOTO No. 92.	Hospital Miguel Leon Bermeo, Chunchi.....	18
FOTO No. 93.	Panorámica GADPR Flores, Riobamba.....	18
FOTO No. 94.	Entrevista, Propietarios, sembríos en FS, sector vano E133-134.....	18
FOTO No. 95.	Entrevista a Propietarios, sector estructura E134.....	18
FOTO No. 96.	Entrevista, Moradora, vivienda junto a FS E 173.	19
FOTO No. 97.	Vivenda deshabitada dentro de FS vano E134-135. Chunchi.....	19
FOTO No. 98.	Predio con vivienda junto a FS de E136, Chunchi.....	19
FOTO No. 99.	Entrevista propietarios predio con sembríos en FS, vano E135-134.....	19
FOTO No. 100.	Entrevista propietario de predio con cultivos dentro de FS, E 145. Alausí, Chimborazo.	19
FOTO No. 101.	Entrevista propietarios de predio con cultivos dentro de FS, E 146. Alausí, Chimborazo.	19
FOTO No. 102.	Entrevista propietario de predio junto a FS, E 147. Alausí, Chimborazo.	20
FOTO No. 103.	Visita C. S. Alausí. Chimborazo.	20
FOTO No. 104.	Visita GADPR Palmira, Guamote.....	20
FOTO No. 105.	Entrevista propietaria con vivienda entregada por MIES dentro de FS, E 182.	20
FOTO No. 106.	Entrevista, Propietario Segundo Paredes, Llavircay, E017.....	21

FOTO No. 107.	Panorámica, Sector Llavircay, Entre E017 y E018	21
FOTO No. 108.	Gad Parroquial de Tarifa.....	21
FOTO No. 109.	Entrevista Vicepresidente Junta Parroquial de Tarifa	21
FOTO No. 110.	Entrevista, Esposa Propietario Eduardo Bustamante, El Paraíso, Entre E290 y E291	21
FOTO No. 111.	Panorámica casa Eduardo Bustamante, El Paraíso, Entre E290 y E291	21
FOTO No. 112.	Entrevista, Propietario, Milagro, Entre E279 y E280.....	22
FOTO No. 113.	Panorámicas casa dentro la línea, Entre E279 y E280	22
FOTO No. 114.	Entrevista, Propietarios, Milagro, El Progreso en la estructura E273	22
FOTO No. 115.	Panorámica, Propietarios, Milagro, El Progreso en la estructura E273	22
FOTO No. 116.	Entrevista, Directora Avalúos y Catastros, Samborondón.....	22
FOTO No. 117.	Entrevista, Técnica de Avalúos y Catastros, San Jacinto de Yaguachi.....	22
FOTO No. 118.	Predio utilizado como patio de retención, Chobo, Las Avispas, E282	23
FOTO No. 119.	Entrevista encargado del patio de retención, Chobo, Las Avispas, E28223	
FOTO No. 120.	Entrevista, Director Avalúos y Catastros, San Jacinto de Yaguachi.....	23
FOTO No. 121.	Entrevista Propietario, Samborondón entre E349 y E350	23
FOTO No. 122.	Quemas de basura bajo la línea, Pascuales, San Francisco 2 Entre E381 y 383	23
FOTO No. 123.	Quemas de basura bajo la línea, Pascuales, San Francisco 2 sector alto, 2 Entre E381 y 383	23
FOTO No. 124.	LT atraviesa Escuela Teresa de Calcutalínea, Tarifa, Buijó, Entre E347 y E348.....	24
FOTO No. 125.	Entrevista Directora Escuela Teresa de Calcuta, Tarifa, Buijó, Entre E347 y E348	24
FOTO No. 126.	Entrevista Propietaria casa bajo la línea, Rivera, Buenos Aires, Entre E020 y E022	24
FOTO No. 127.	Panorámica, casa bajo la línea, Rivera, Buenos Aires, Entre E020 y E022	24
FOTO No. 128.	Entrevista Propietaria línea, Pascuales, San Francisco 2 Entre E381 y 383	24
FOTO No. 129.	Construcción proyectada bajo la línea, Pascuales, San Francisco 2 sector alto, 2 Entre E381 y 383	24
FOTO No. 130.	Visita Subestación Pascuales	25
FOTO No. 131.	Visita Subestación Chobo	25
FOTO No. 132.	Entrevista Propietaria línea, Pascuales, San Francisco 2 Entre E381 y 383	25
FOTO No. 133.	Panorámica, Escuela Eloy Alfaro, Rivera, , En E028A.....	25

FOTOS LT ZHORAY – MILAGRO



Propiedad de Germania Sánchez, Parroquia El Triunfo, E224



Estructura tipo Motel Propietario Darwin Peñafiel Parroquia El Triunfo, E221



FOTO No. 1. UNID. EDUC. DOLORES VEINTIMILLA DE GALINDO, PARROQUIA LA TRONCAL, E173



FOTO No. 2. ESC. EDUC. BÁSICA " 18 DE OCTUBRE", PARROQUIA LA TRONCAL, E195



FOTO No. 3. BASE DE LA TORRE ESTA EN DESLIZAMIENTO, PARROQUIA EL TAMBO, E152




FOTO No. 4. IGLESIA MONTE MORIAL, DENTRO FRANJA DE SERVIDUMBRE, PARROQUIA EL TAMBO, E129



17M 689437 9727269
 La Troncal
 y, E158 (181), b Brisas del Río, Sta Rosa, co struc. Bajo la Franja
 28/1/20 12:19

FOTO No. 5. KARAOKE DENTRO FRANJA DE SERVIDUMBRE, PARROQUIA SANTA ROSA, E181



17M 731499 9719919
 Cantón El Tambo
 Altitude:2920.0m
 Speed:2.0km/h
 L ZHORAY, Cañar, El Tambo E68 (090) Sigsihuayco
 29/1/20 10:02

FOTO No. 6. LOCAL DEL SEGURO CAMPESINO DENTRO FRANJA DE SERVIDUMBRE, PARROQUIA SANTA ROSA, E090



17M 732538 9718608
 Cañar
 Altitude:3079.0m
 Speed:2.7km/h
 Z, Cañar, GAD CANT Tambo, E63 (85)
 30/1/20 10:02

FOTO No. 7. PROPIEDAD DEL SEÑOR SEGUNDO MOROCHO, PARROQUIA HONORATO VÁSQUEZ, E085

LT MOLINO – CUENCA



FOTO No. 8. ENTREVISTA CON EL PROPIETARIO MANUEL GUACHICHULCA, CUENCA, EL VALLE E157



FOTO No. 9. PANORÁMICA, CUENCA, EL VALLE, E157
17M 726868 9678340
Avenida Luis Quintuña Arias



FOTO No. 10. ENTREVISTA CON PROPIETARIO WASHINGTON JARAMILLO, CUENCA, PACCHA, E147 Y E148
17M 728753 9681116
LT E147-E148 casa Washinton Jaramillo




FOTO No. 11. PANORÁMICA, CASA Y TALLER SR. JARAMILLO, CUENCA, EL VALLE, E147 Y E148
17M 728758 9681122
LT E147-E148 casa Washinton Jaramillo



FOTO No. 12. ENTREVISTA HIJO PROPIETARIA SONIA SUAREZ, AZOGUES, LLAVIRCAY, E021



FOTO No. 13. PANORÁMICA, CASA BAJO LA LÍNEA SRA. SUAREZ, AZOGUES, LLAVIRCAY, E021
17M 766060 9714466
Rivera
Azogues
Provincia de Cañar
LT MC E021 Llavircay casa Sonia Suarez



FOTO No. 14. VISITA JUNTA PARROQUIAL DE NULTI



FOTO No. 15. ENTREVISTA PERSONAL TÉCNICO DE JUNTA PARROQUIAL DE NULTI

17M 730263 9682791
Via Nulti
Capulispamba
Cuenca
Azuay
Junta Parroquia Nulti



FOTO No. 16. PANORÁMICA, CUENCA, MONAY, E021

17M 727356 9678865
Unnamed Road
Cuenca



FOTO No. 17. ENTREVISTA PROPIETARIA DOLORES CRIOLLO, CUENCA, MONAY, ENTRE E154

17M 993660 430754



FOTO No. 18. PANORÁMICA, ESCUELA ABANDONADA, AZUAY, SEVILLA DE ORO, E012

17M 768874 9715929
Transversal Austral
Sevilla de Oro



FOTO No. 19. PANORÁMICA, CASA FUERA DE LA LT, AZOGUES, LLAVIRCAY, ENTRE E021 Y E022

17M 764724 9714374



FOTO No. 20. ENTREVISTA PROPIETARIO LAUTARO LÓPEZ, AZOGUES, LA ESPERANZA E102



FOTO No. 21. GALLINERO PROPIEDAD DE LAUTARO LÓPEZ, AZOGUES, LA ESPERANZA E102



FOTO No. 22. ENTREVISTA ARRENDATARIA CASAS BAJO LA LÍNEA, AZOGUES, LA ESPERANZA, ENTRE E124 Y E126



FOTO No. 23. PANORÁMICA PROPIEDAD DE PABLO VEINTIMILLA, AZOGUES, LA ESPERANZA, ENTRE E124 Y E126



FOTO No. 24. ENTREVISTA PROPIETARIO AURELIO TENEZACA, CUENCA, NULTI, ENTRE E141 Y E142



FOTO No. 25. PANORÁMICA CASA BAJO LA LÍNEA AURELIO TENEZACA, CUENCA, NULTI, AYALOMA, E142 PROBLEMA DE ESTABILIDAD



17M 727225 9678727
E154 E155 Monay Carapungo Paccha Casa Sra Dolores Criollo

FOTO No. 26. ENTREVISTA PROPIETARIA CASA BAJO LA LÍNEA, DOLORES CRIOLLO, CUENCA, MONAY, ENTRE E154 Y E155



17M 727317 9678804
E154 E155 Monay Carapungo Paccha

FOTO No. 27. PANORÁMICA CASA BAJO LA LÍNEA, CUENCA, MONAY, ENTRE E154 Y E155



17M 756321 9708960
E047 LT MC Taday

FOTO No. 28. ENTREVISTA ESPOSO PROPIETARIA CASA PROYECTADA, MARÍA TRÁNCITO BURI, AZOGUES, TADAY, E047




17M 756328 9708082
E047 LT MC Taday, Santa Teresita Tránsito Quintuña Buri

FOTO No. 29. PANORÁMICA PREDIO, MARÍA TRÁNCITO BURI, AZOGUES, TADAY, E047



17M 739839 9695137
Calle José M. Velasco I.

FOTO No. 30. ENTREVISTA PROPIETARIA CASA BAJO LA LT, EDWIN URGILES, AZOGUES, ZHAPACAL, ENTRE E100 Y E101



17M 739903 9695173
E101 - E100 sector zhapacal

FOTO No. 31. URBANIZACIÓN LA ESPERANZA CASAS BAJO LA LT, AZOGUES, ZHAPACAL, ENTRE E100 Y E101



FOTO No. 32. CASA BAJO LA LT, SR. PAREDES, CUENCA, NULTI, ENTRE E142 Y E143



FOTO No. 33. CASA BAJO LA LT, MARCELO LUCERO, CUENCA, NULTI, ENTRE E142 Y E143

LT (LAS JUNTAS) – SANTA ELENA



FOTO No. 34. SECTOR POBLADO 12 DE OCTUBRE



FOTO No. 35. POSTES DEL SISTEMA LAS JUNTAS



FOTO No. 36. SEÑALIZACIONES EMPLEADAS POR CELEC



FOTO No. 37. ESTRUCTURA ABANDONADA



FOTO No. 38. ESPACIOS GRANDES IDENTIFICADOS CON NÚMEROS DE CATASTROS



FOTO No. 39. ESPACIOS GRANDES IDENTIFICADOS CON NÚMEROS DE CATASTROS



FOTO No. 40. EDIFICACIÓN ABANDONADA UBICADA ENTRE LA LÍNEAS DE LOS POSTES 284 A 283



FOTO No. 41. SECTOR EL ARBOLITO



FOTO No. 42. BOTADERO DE BASURA EL ARBOLITO



FOTO No. 43. SECTOR SIMÓN BOLÍVAR



FOTO No. 44. PLANTACIÓN DE PLÁTANOS
PROPIETARIA MARTHA RUIZ



FOTO No. 45. SECTOR BAJADA DE CHANDUY

LT (LAS JUNTAS) – SANTA ELENA



17M 647073 9698681
 Naranjal
 Altitude: 1.2m
 Speed: 0.0km/h
 NT. NARANJAL, CBFS, SRA MARIA BARBOTO. CDLA MERCEDES
 2/2/20 12:57

FOTO No. 46. ENTREVISTA MERCEDES BARBOTÓ, E296



FOTO No. 47. ESTRUCTURA TIPO NIGHT CLUB PROPIETARIO ENRIQUE ORTEGA PAZZO, E239



FOTO No. 48. PROPIETARIO PEDRO FUENTES RUIZ, BANANERA Y EMPACADORA, E047



17M 636339 9655932
 El Guabo
 Altitude: 30.8m
 Speed: 0.0km/h
 Luis Ioja, T398, S-5 Agosto EL. ORO,
 2/2/20 16:20

FOTO No. 49. PROPIETARIO LUIS JOSÉ LOJA, CASA DENTRO DE LA FRANJA DE SERVIDUMBRE E047



17M 640713 9667036
 Camilo Ponce Enriquez
 Altitude: 73.8m
 Speed: 0.0km/h
 María León, Tenquíel, Azuay
 2/2/20 15:09
 Barrio Nueva Esperanza

FOTO No. 50. ENTREVISTA MARÍA LEÓN GUTIÉRREZ, NUEVA ESPERANZA, E446

LT PASCUALES – CHONGÓN – (LAS JUNTAS) – POSORJA



17M 574307 9712702
Guayas

SECTOR POCITOS TORRE 268 CAMARONERA. otra línea

FOTO No. 51. SECTOR LOS POCITOS



17M 574402 9712748
SECTOR POCITOS

FOTO No. 52. LÍNEAS DE TRANSMISIÓN QUE PASAN POR EL SECTOR



17M 574419 9712732
SECTOR POCITOS

FOTO No. 53. CAMARONERA SAFARIPLAYAS



17M 574416 9712734
SECTOR POCITOS

FOTO No. 54. CAMARONERA ECUAGRUP PROCALAM S.A.



17M 574235 9708847
Viviendas a lado de la Subestacion Posorja

FOTO No. 55. ÁREA LOTIZADA JUNTO A SUBESTACIÓN DE POSORJA



17M 616367 9772741
Guayas
TORRE 002 dentro Subestación Pascuales

FOTO No. 56. SUBESTACIÓN PASCUALES TORRE 002



FOTO No. 57. BARRIO SAN FRANCISCO 2



FOTO No. 58. INGRESO A ZONA POBLADA



FOTO No. 59. SECTOR PASCUALES

LT PASCUALES – TRINITARIA



FOTO No. 60. ENTREVISTAS LISETH MORÁ, EDIFICACIONES DENTRO DE LA FRANJA DE SERVIDUMBRE, VÍA PERIMETRAL E071



FOTO No. 61. ENTREVISTAS HENRY PACHECO, VIVIENDA Y TIENDA DENTRO DE LA FRANJA DE SERVIDUMBRE, VALERIO ESTACIO, E120



FOTO No. 62. ENTREVISTAS INGRID POSLIGUA PONCE, EDIFICACIÓN DENTRO DE LA FRANJA DE SERVIDUMBRE, SAN FRANCISCO 1, E002



FOTO No. 63. ENTREVISTAS EVELIN JIMÉNEZ MACÍAS, EDIFICACIÓN DENTRO DE LA FRANJA DE SERVIDUMBRE, SAN FRANCISCO 1, E003



FOTO No. 64. ENTREVISTA ELVIS ANTONIO MUÑOZ, CASA DENTRO DE LA FRANJA DE SERVIDUMBRE, LA TRINITARIA, E093 Y E094



FOTO No. 65. ENTREVISTAS AMPARO ZAMBRANO, EDIFICACIÓN DENTRO DE LA FRANJA DE SERVIDUMBRE, PUERTAS DEL SOL, E043

LT MOLINO – RIOBAMBA



17 dic. 2019 08:25:10

FOTO No. 66. ENTREVISTA, CON DR. CÉSAR DÁVALOS, AB. DE ASENTAMIENTOS HUMANOS, GADM RIOBAMBA.



16 dic. 2019 14:32:20
17M 763986 9859724
187 Río Palora
Parroquia Celisno Monge
Cantón Ambato
Tungurahua

FOTO No. 67. PANORÁMICA GADM DE AMBATO.



16 dic. 2019 16:31:14
17M 760210 9062033

FOTO No. 68. GAD MUNICIPAL DE MOCHA.



17 dic. 2019 10:47:31
17M 748751 9807911
& Miguel Zambrano
Caja bamba
Colta
Provincia de Chimborazo

FOTO No. 69. ENTREVISTA JEFE DE AVALÚOS ARQ. MÓNICA GUEVARA, GADM COLTA.



17 dic. 2019 12:09:41
17M 754927 9786290
10 de agosto
Guamote
Provincia de Chimborazo

FOTO No. 70. GADM GUAMOTE.



17 dic. 2019 15:30:17
17M 731322 9746786
Chunchi
Provincia de Chimborazo

FOTO No. 71. PANORÁMICA GADM GUAMOTE.



17 dic. 2019 16:20:49
17M 760830 9815094

FOTO No. 72. ENTREVISTA CON ING. BLANCA SHININ, DIR. PLANIFICACIÓN, GADPR COMPUD.



17 dic. 2019 17:01:42
17M 723798 9738572

FOTO No. 73. PANORÁMICA GADPR LLAGOS.



18 dic. 2019 08:03:53
17M 734579 9753760

FOTO No. 74. GADP SIBAMBE, CANTÓN ALAUSÍ.



18 dic. 2019 08:58:14
17M 724276 9746779

FOTO No. 75. ENTREVISTA GADP HUIGRA.



18 dic. 2019 10:38:59
17M 744290 9761929
Tixán
Alausí
Provincia de Chimborazo

FOTO No. 76. ENTREVISTA, DIRECTOR AVALÚOS Y CATASTROS, TIXÁN.



18 dic. 2019 10:50:19
17M 744319 9761940
Tixán
Alausí
Provincia de Chimborazo

FOTO No. 77. ENTREVISTA, PANORÁMICA C. SALUD DE TIXÁN.




FOTO No. 78. ENTREVISTA ING. FREDDY GUAMÁN, PDOT, GADP COLUMBE.




FOTO No. 79. GADPR LICÁN.



FOTO No. 80. GADM CANTÓN GUANO.




FOTO No. 81. GADPR SAN ANDRÉS.



FOTO No. 82. GADPR SAN ISIDRO DE PATALÚ, CANTÓN GUANO.



FOTO No. 83. GADPR TOTORAS, CANTÓN AMBATO.



**FOTO No. 84. ENTREVISTA ING. EDWIN PÉREZ,
TEC. GAD MONTALVO.**



**FOTO No. 85. ENTREVISTA PRES. GADP
PINGULÍ.**



**FOTO No. 86. TENENCIA POLÍTICA, YANAYACU,
CANTÓN QUERO.**



**FOTO No. 87. ENTREVISTA DIR. AVALÚOS Y
CATASTROS, GADM CHUNCHI.022**



FOTO No. 88. ENTREVISTA GADP CACHA.



FOTO No. 89. GADP SAN LUIS.



FOTO No. 90. VISITA GADP PUNÍN.



FOTO No. 91. GADM CHUNCHI.



FOTO No. 92. HOSPITAL MIGUEL LEON BERMEO, CHUNCHI.



FOTO No. 93. PANORÁMICA GADPR FLORES, RIOBAMBA.



FOTO No. 94. ENTREVISTA, PROPIETARIOS, SEMBRÍOS EN FS, SECTOR VANO E133-134.



FOTO No. 95. ENTREVISTA A PROPIETARIOS, SECTOR ESTRUCTURA E134.



FOTO No. 96. ENTREVISTA, MORADORA, VIVIENDA JUNTO A FS E 173.



FOTO No. 97. VIVENDA DESHABITADA DENTRO DE FS VANO E134-135. CHUNCHI.



FOTO No. 98. PREDIO CON VIVIENDA JUNTO A FS DE E136, CHUNCHI.



FOTO No. 99. ENTREVISTA PROPIETARIOS PREDIO CON SEMBRIOS EN FS, VANO E135-134



FOTO No. 100. ENTREVISTA PROPIETARIO DE PREDIO CON CULTIVOS DENTRO DE FS, E 145. ALAUSÍ, CHIMBORAZO.



FOTO No. 101. ENTREVISTA PROPIETARIOS DE PREDIO CON CULTIVOS DENTRO DE FS, E 146. ALAUSÍ, CHIMBORAZO.



FOTO No. 102. ENTREVISTA PROPIETARIO DE PREDIO JUNTO A FS, E 147. ALAUSI, CHIMBORAZO.



FOTO No. 103. VISITA C. S. ALAUSI. CHIMBORAZO.



FOTO No. 104. VISITA GADPR PALMIRA, GUAMOTE.



FOTO No. 105. ENTREVISTA PROPIETARIA CON VIVIENDA ENTREGADA POR MIES DENTRO DE FS, E 182.

LT MOLINO – PASCUALES



25 ene. 2020 14:51:16
Unhamed Road
Sevilla de Oro
Azuay

FOTO No. 106. ENTREVISTA, PROPIETARIO SEGUNDO PAREDES, LLAVIRCAY, E017



FOTO No. 107. PANORÁMICA, SECTOR LLAVIRCAY, ENTRE E017 Y E018



FOTO No. 108. GAD PARROQUIAL DE TARIFA



17M 638419 9781098
Junta Parroquial de Tarifa

FOTO No. 109. ENTREVISTA VICEPRESIDENTE JUNTA PARROQUIAL DE TARIFA



17M 651351 9762296
Via a paraíso
Paraíso
Milagro
Guayas
LT MP E290-E291 Sr. Eduardo Bustamante

FOTO No. 110. ENTREVISTA, ESPOSA PROPIETARIO EDUARDO BUSTAMANTE, EL PARAÍSO, ENTRE E290 Y E291



17M 651346 9762297
LT MP E290-E291 Sr. Eduardo Bustamante

FOTO No. 111. PANORÁMICA CASA EDUARDO BUSTAMANTE, EL PARAÍSO, ENTRE E290 Y E291



17M 655065 9760387
LT MP E380-E279

FOTO No. 112. ENTREVISTA, PROPIETARIO, MILAGRO, ENTRE E279 Y E280



17M 655030 9760396
LT MP E380-E279 Tania Marlene

FOTO No. 113. PANORÁMICAS CASA DENTRO LA LÍNEA, ENTRE E279 Y E280



17M 657999 9759885
Milagro
Guayas
LT MP E273 Recinto Progreso

FOTO No. 114. ENTREVISTA, PROPIETARIOS, MILAGRO, EL PROGRESO EN LA ESTRUCTURA E273



17M 658003 9759887
Milagro
Guayas
LT MP E273 Recinto Progreso

FOTO No. 115. PANORÁMICA, PROPIETARIOS, MILAGRO, EL PROGRESO EN LA ESTRUCTURA E273



17M 625476 9772027
Samborondón
Samborondón
Guayas
Municipio Samborondón sur

FOTO No. 116. ENTREVISTA, DIRECTORA AVALÚOS Y CATASTROS, SAMBORONDÓN



17M 645067 9768187

FOTO No. 117. ENTREVISTA, TÉCNICA DE AVALÚOS Y CATASTROS, SAN JACINTO DE YAGUACHI



17M 654116 9760542
Recinto las avispas el Chobo

FOTO No. 118. PREDIO UTILIZADO COMO PATIO DE RETENCIÓN, CHOBO, LAS AVISPAS, E282



17M 654108-9760533
Unnamed Road
Milagro
Guayas
Recinto las avispas el Chobo

FOTO No. 119. ENTREVISTA ENCARGADO DEL PATIO DE RETENCIÓN, CHOBO, LAS AVISPAS, E282



17M 645093 9768172
204 Avenida Lorenzo de Garayoa
San Jacinto de Yaguachi
Guayas
Municipio de San Jacinto Yaguachi

FOTO No. 120. ENTREVISTA, DIRECTOR AVALÚOS Y CATASTROS, SAN JACINTO DE YAGUACHI



17M 628624 9774608
Samborondón
Samborondón
Guayas
LT 349-350

FOTO No. 121. ENTREVISTA PROPIETARIO, SAMBORONDÓN ENTRE E349 Y E350



17M 616901 9773342
San Francisco Etapa 8
Guayaquil
Guayas
San Francisco 2 Pascales

FOTO No. 122. QUEMAS DE BASURA BAJO LA LÍNEA, PASCUALES, SAN FRANCISCO 2 ENTRE E381 Y 383



17M 616767 9773259
San Francisco Etapa 8
Guayaquil
Guayas
San Francisco 2 Pascales Sra. Erika Llerena

FOTO No. 123. QUEMAS DE BASURA BAJO LA LÍNEA, PASCUALES, SAN FRANCISCO 2 SECTOR ALTO, 2 ENTRE E381 Y 383



17M 628990 9774575
 Unnamed Road
 Samborondón
 Samborondón
 Guayas

FOTO No. 124. LT ATRAVIESA ESCUELA TERESA DE CALCUTA LÍNEA, TARIFA, BUIJÓ, ENTRE E347 Y E348



17M 629016 9774566
 Escuela Teresa de Calcuta Sr. Cecilia García

FOTO No. 125. ENTREVISTA DIRECTORA ESCUELA TERESA DE CALCUTA, TARIFA, BUIJÓ, ENTRE E347 Y E348



17M 764018 9715131
 LT MP E020 - E022 Buenos Aires Ilda Crespo

FOTO No. 126. ENTREVISTA PROPIETARIA CASA BAJO LA LÍNEA, RIVERA, BUENOS AIRES, ENTRE E020 Y E022



25 ene. 2020 17:15:29

FOTO No. 127. PANORÁMICA, CASA BAJO LA LÍNEA, RIVERA, BUENOS AIRES, ENTRE E020 Y E022



17M 616761 9773251
 E381-E383 Pascuales San Francisco 2

FOTO No. 128. ENTREVISTA PROPIETARIA LÍNEA, PASCUALES, SAN FRANCISCO 2 ENTRE E381 Y 383



17M 616869 9773314
 San Francisco Etapa 8
 Guayaquil
 Guayas
 San Francisco 2 Pascuales Sr. Guillermo Rivera

FOTO No. 129. CONSTRUCCIÓN PROYECTADA BAJO LA LÍNEA, PASCUALES, SAN FRANCISCO 2 SECTOR ALTO, 2 ENTRE E381 Y 383



17M 617123 9773219
Guayaquil
Guayas
Subestación Pascuales San Francisco 2

FOTO No. 130. VISITA SUBESTACIÓN PASCUALES



17M 651987 9763641
Subestación Eléctrica Chobo

FOTO No. 131. VISITA SUBESTACIÓN CHOBO



17M 763168 9715396
Sra. Blanca maribel Ortiz criollo

FOTO No. 132. ENTREVISTA PROPIETARIA LÍNEA, PASCUALES, SAN FRANCISCO 2 ENTRE E381 Y 383



17M 760861 9714834
Riviera Centro E28A Escuela Eloy Alfaro

FOTO No. 133. PANORÁMICA, ESCUELA ELOY ALFARO, RIVERA, EN E028A